



APPLICAZIONE IPARCHI LIGURIA RELAZIONE CHIUSURA ATTIVITÀ

Genova, 17 Giugno 2013

Sistema Qualità Certificato
UNI EN ISO 9001:2008



9151.ETT4 IT 35024

ETT s.r.l.

via Sestri 37 16154 Genova Tel: +39 010 010 6519116 Fax: +39 010 6518540
Partita IVA/Cod. Fisc.: 03873640100 e-mail: info@ettsolutions.com Internet : <http://www.ettsolutions.com>

Indice

INDICE	2
1. RELAZIONE TECNICA	3
1.1 FUNZIONALITÀ ON-LINE	3
1.1.1 <i>Vicino a me</i>	3
1.1.2 <i>Tweet</i>	4
1.1.3 <i>Visualizzazione via Webcam e Meteo</i>	5
1.2 FUNZIONALITÀ OFF-LINE	5
1.2.1 <i>Scheda di presentazione del Parco</i>	5
1.2.2 <i>Sentieri</i>	6
1.2.3 <i>Punti di Interesse – Top 5</i>	7
1.3 ALTRE ATTIVITÀ	8

1. Relazione Tecnica

ETT ha realizzato l'applicazione iParchiLiguria, per iPhone e iPad; una guida per tutti i visitatori che scelgono i Parchi Liguri (Aveto, Beigua, Antola, Portofino, Aveto, Montemarcello Magra, Alpi Liguri) come meta di visita. All'interno dell'applicazione, ogni parco dispone di una sezione dedicata in cui sono presenti contenuti personalizzati.



iPhone



iPad

L'applicazione è scaricabile dagli utenti attraverso l'Apple Store o all'indirizzo:
<https://itunes.apple.com/it/app/iparchiliguria/id660302713?mt=8>

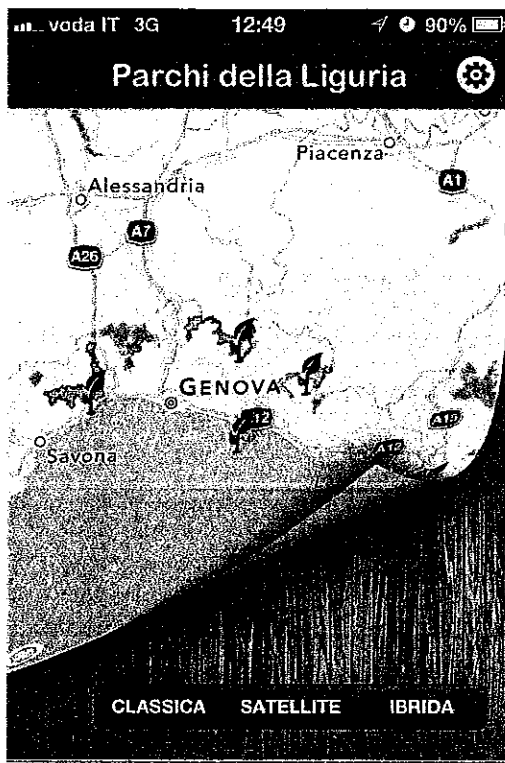
1.1 Funzionalità On-line

Di seguito sono descritte le funzionalità presenti all'interno dell'applicazione iPhone e iPad grazie alla presenza di connettività ad internet, quindi in modalità on-line.

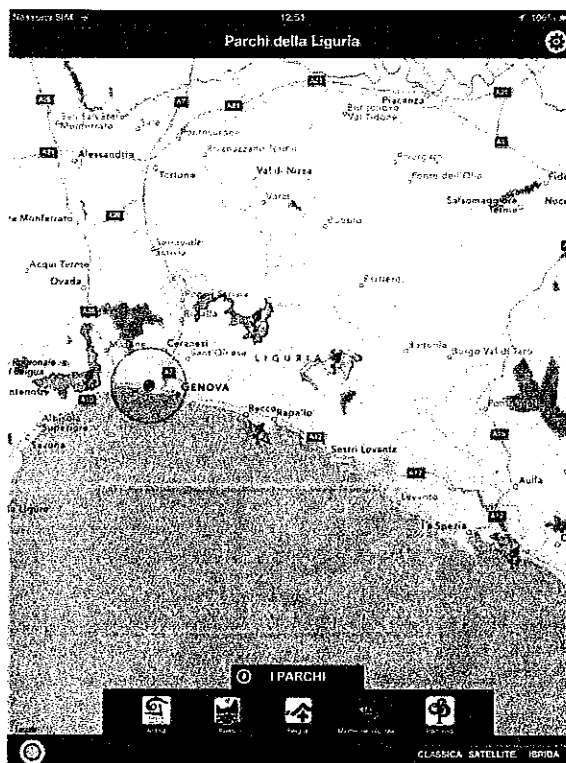
1.1.1 Vicino a me

L'applicazione consente la localizzazione su mappa del punto in cui si trova il turista, grazie al sistema GPS integrato nel device. In un'unica schermata si visualizza un'anteprima georeferenziata di tutti i Parchi della Liguria coinvolti nel presente progetto. Con delle semplici *gesture* si può *zoomare* e arrivare a dettagliare i particolari e richiamare le schede di riferimento. Per ogni parco sono fornite informazioni del territorio, così come sono percepibili dall'osservazione del paesaggio.

L'applicazione serve da elemento di interazione diretta tra l'osservatore e il paesaggio, consentendo il riconoscimento immediato dei caratteri del territorio.



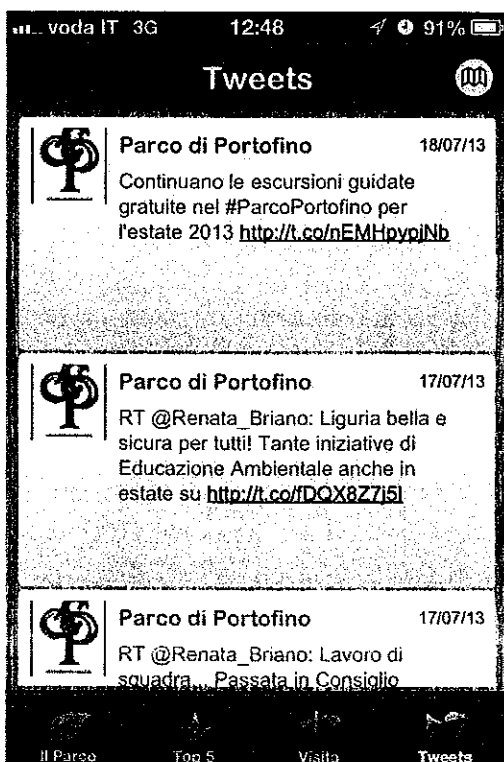
iPhone



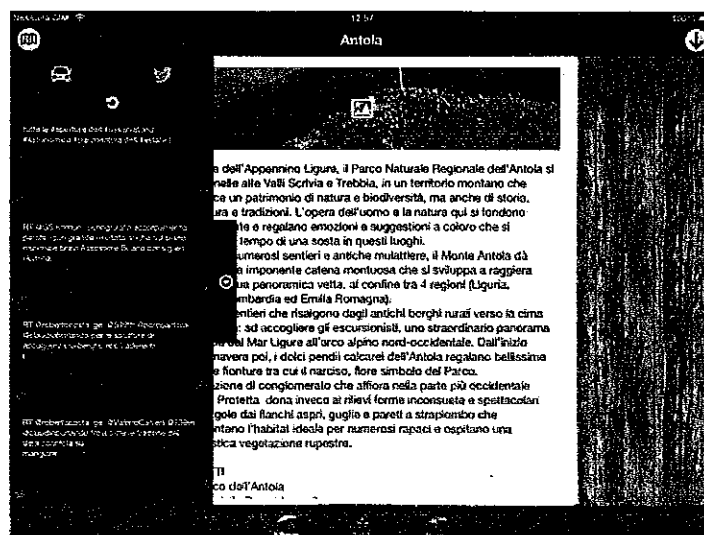
iPad

1.1.2 Tweet

Questa funzionalità dell'applicazione permette la visualizzazione di news ed eventi relativi ai parchi liguri coinvolti nel progetto. Accedendo alla sezione "Tweet", il visitatore è informato in tempo reale sui più recenti avvenimenti, in modo da adeguare la propria visita a particolari iniziative che si svolgono sul territorio. La sezione è caratterizzata da un elenco di informazioni (notizie o eventi) che i Parchi gestiscono in autonomia tramite i propri profili sul social network Twitter.



iPhone



iPad

1.1.3 Visualizzazione via Webcam e Meteo

Vengono visualizzate le immagini dei parchi, usufruendo dei servizi webcam messi a disposizione gratuitamente dall'Associazione Alta Via del Monti Liguri (<http://www.altaviadeimontiliguri.it>).

L'applicazione è collegata alle webcam sistemate in diverse aree della Liguria e che coprono il territorio dei parchi coinvolti nel progetto e permettono la visualizzazione delle immagini in tempo reale.

Tali funzionalità sono state implementate e saranno rese disponibili con un aggiornamento dell'app sullo store in coordinamento con il gestore della piattaforma.

1.2 Funzionalità Off-Line

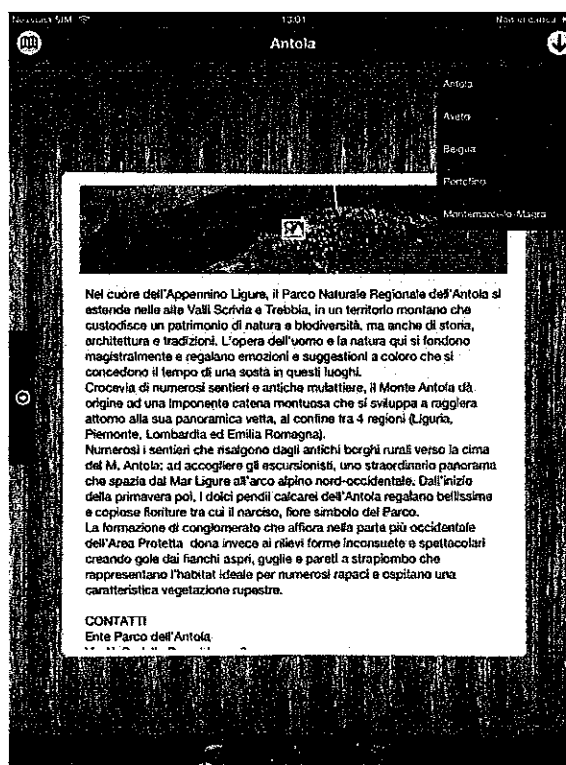
In modalità off-line, quindi senza la presenza di connettività internet, è comunque possibile per l'utente consultare una serie di informazioni fondamentali come di seguito specificato.

1.2.1 Scheda di presentazione del Parco

Per ciascun parco sono disponibili delle schede che si presentano come una vera e propria **guida dettagliata**. Ogni "itinerario" proposto dall'applicazione è **interattivo e georeferenziato**, ricco di informazioni sugli animali e il loro habitat, sulle specie vegetali caratteristiche e sui punti di osservazione che il visitatore incontra lungo il percorso. Ogni scheda descrittiva è corredata da photogallery, con immagini dettagliate, visibili a pieno schermo e da informazioni di dettaglio.



iPhone



iPad

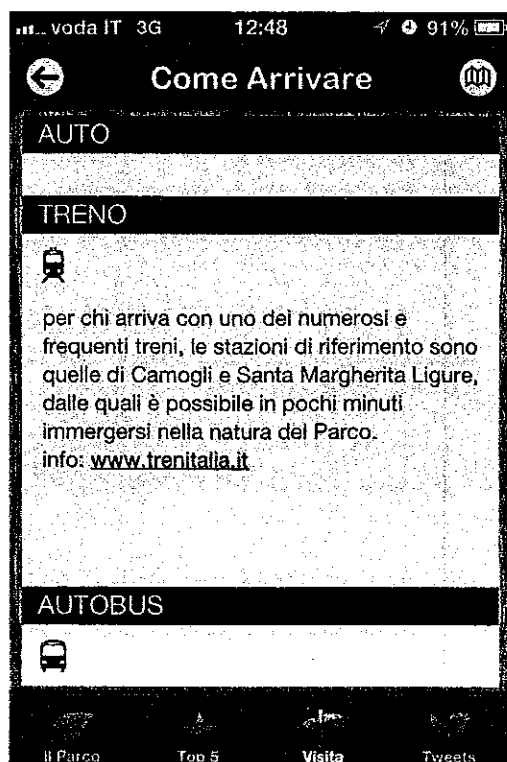
1.2.2 Sentieri

Per ogni parco sono disponibili 5 **schede di Sentieri** corredate da informazioni utili per il visitatore, come la lunghezza dei sentieri, i tempi di percorrenza, il livello di difficoltà, l'attrezzatura consigliata, etc. Questa funzionalità è quindi utile nella fase preparatoria alla visita del Parco.

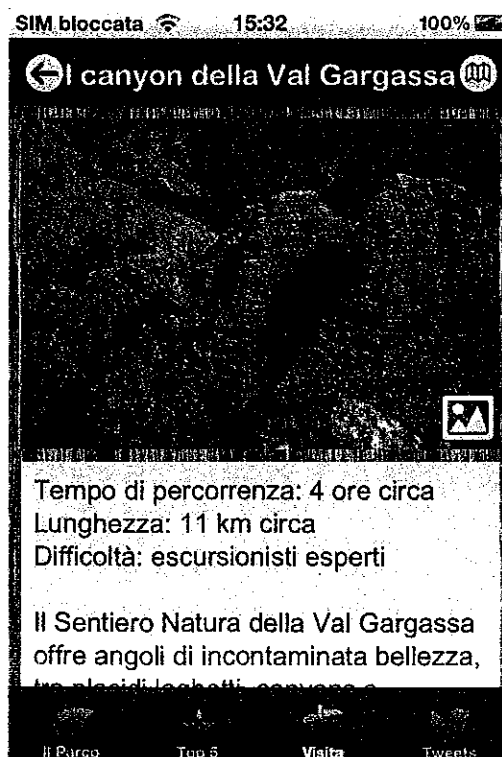
Le schede sono corredate da una photogallery con didascalie e da una mappa digitale ad alta definizione.



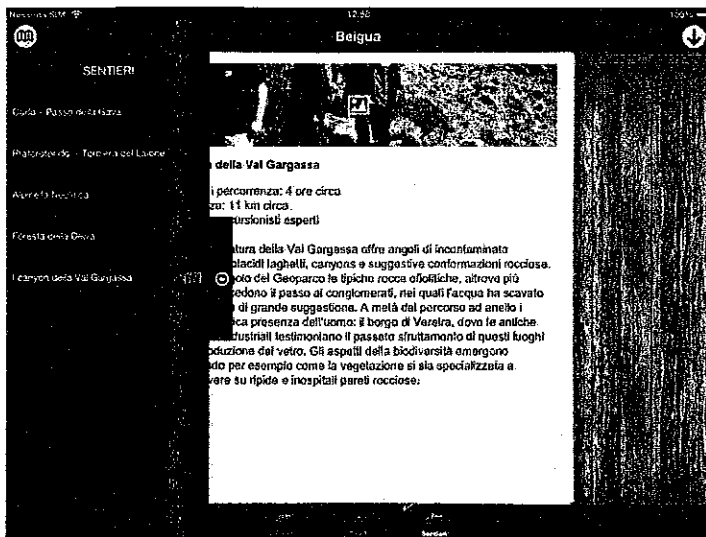
iPhone



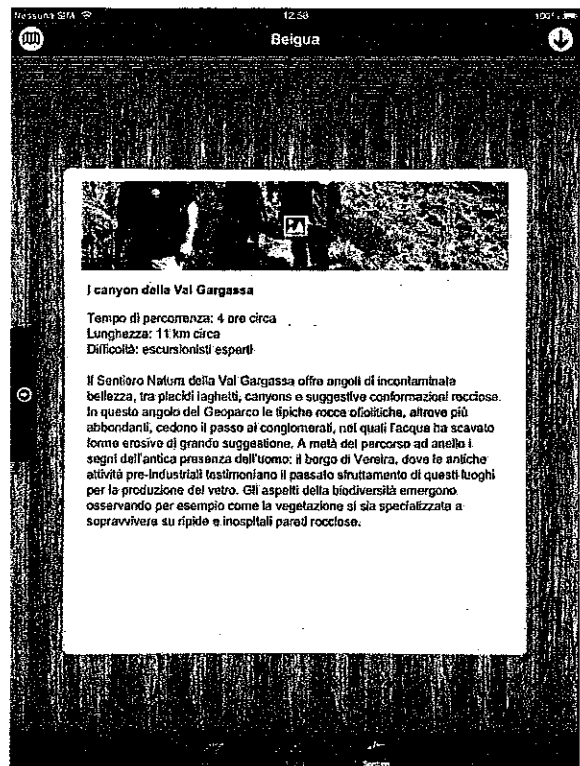
iPhone



iPhone



iPad



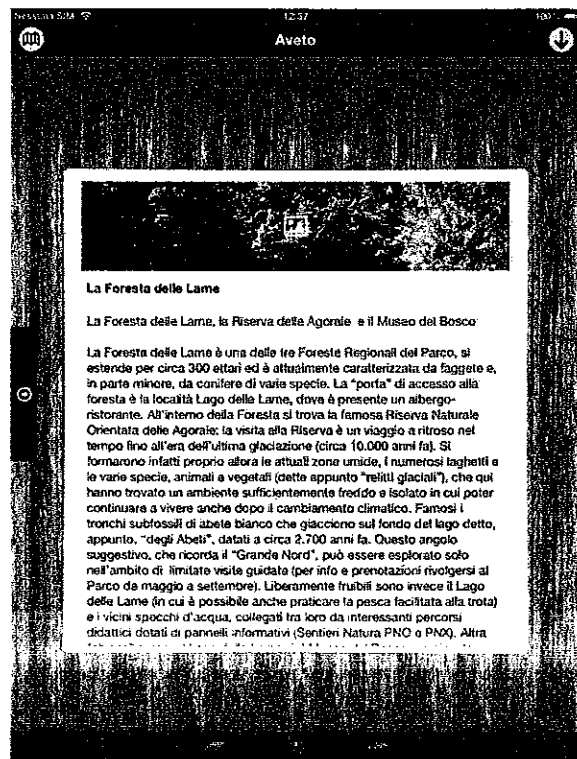
iPad

1.2.3 Punti di Interesse – Top 5

Questa sezione presenta gli elementi essenziali del patrimonio naturalistico, panoramico e attrattivo dei parchi. Sono proposti 5 **Punti di Interesse** descrittivi che accompagnano i visitatori alla scoperta delle caratteristiche ambientali dell'ecosistema dei singoli Parchi. Le schede sono corredate da una photogallery con didascalie.



iPhone



iPad

1.3 Altre attività

Per la realizzazione del progetto sono state svolte altre attività, di seguito elencate:

- **studio e realizzazione di un template grafico** dell'applicazione, customizzato in linea con l'identità grafica dei Parchi.
- Realizzazione tecnica **compatibile con la maggior parte e le più recenti versioni dei sistemi operativi iOS.**
- supporto tecnico/amministrativo per la **registrazione e la pubblicazione delle applicazioni sull'Apple Store.**