











SCALA	1:2000	COMUNE	SANTA MARGHERITA L.
RIF. CART.	N.C.T.	FOGLIO	

LEGENDA

-  Manifatti non presenti nel censimento (Regione Liguria a. 1994), non presenti sulle mappe catastali aggiornate (a. 2003), talvolta presenti sulla bozza di restituzione ctr scala 1:2000 (a. 2003), desunti ove possibile dal sopralluogo effettuato  
Dai riscontri relativi al titolo autorizzativo effettuati presso gli Uffici Comunali:
  -  Manifatti per i quali risulta in corso di definizione un'istanza di sanatoria
  -  Manifatti per i quali non risulta documentato alcun titolo autorizzativo
-  Manifatti presenti nel censimento (Regione Liguria a. 1994), non presenti sulle mappe catastali aggiornate (a. 2003), talvolta presenti sulla bozza di restituzione ctr scala 1:2000 (a. 2003), desunti ove possibile dal sopralluogo effettuato  
Dai riscontri relativi al titolo autorizzativo effettuati presso gli Uffici Comunali:
  -  Manifatti per i quali risulta in corso di definizione un'istanza di sanatoria
  -  Manifatti per i quali non risulta documentato alcun titolo autorizzativo
-  Manifatti presenti nel censimento (Regione Liguria a. 1994), presenti sulle mappe catastali aggiornate (a. 2003), talvolta presenti sulla bozza di restituzione ctr scala 1:2000 (a. 2003), desunti ove possibile dal sopralluogo effettuato
-  Ruederi non presenti sulle mappe catastali aggiornate (a. 2003), talvolta presenti sulla bozza di restituzione ctr scala 1:2000 (a. 2003), desunti ove possibile dal sopralluogo effettuato
-  Ruederi presenti sulle mappe catastali aggiornate (a. 2003), talvolta presenti sulla bozza di restituzione ctr scala 1:2000 (a. 2003), desunti ove possibile dal sopralluogo effettuato
-  Manifatti presenti sulle mappe catastali aggiornate (a. 2003), non presenti sulla bozza di restituzione ctr scala 1:2000 (a. 2003)

Base cartografica di riferimento: composizione di estratti da mappa catastale scala 1:2000 aggiornati a Febbraio 2003

Foto n° 149




Foto n° 150






Foto n° 151



Foto n° 152




Foto n° 153



Foto n° 154





Foto n° 155



Foto n° 156

