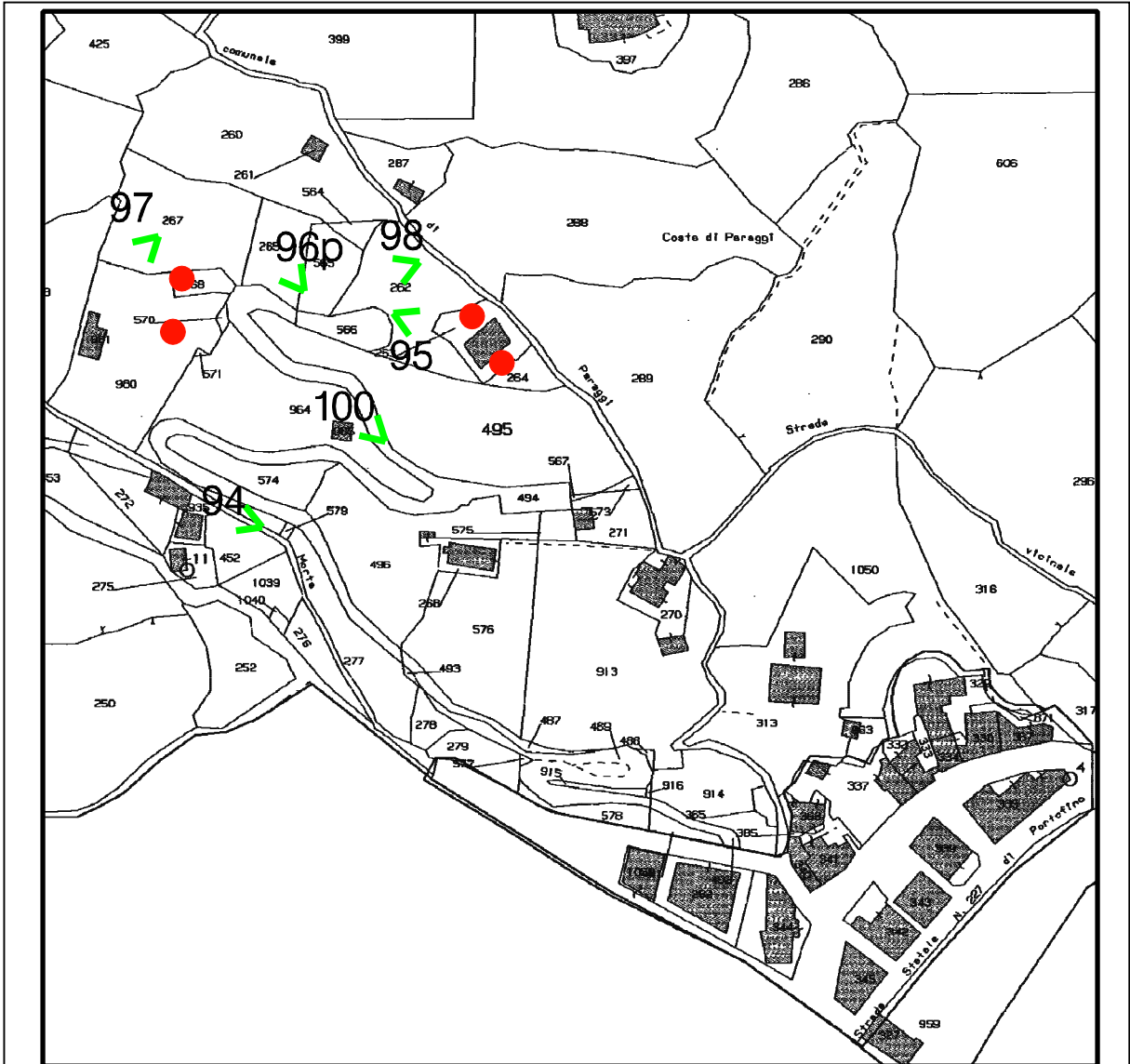



SCHEDE DI AGGIORNAMENTO DEL CENSIMENTO DELLA REGIONE LIGURIA (a. 1994)

D






SCALA	1:2000	COMUNE	SANTA MARGHERITA L.
RIF. CART.	N.C.T.	FOGLIO	

LEGENDA

- 




Manufatti non presenti nel censimento (Regione Liguria a. 1994), non presenti sulle mappe catastali aggiornate (a. 2003), talvolta presenti sulla bozza di restituzione ctr scala 1:2000 (a. 2003), desunti ove possibile dal sopralluogo effettuato


Dai riscontri relativi al titolo autorizzativo effettuati presso gli Uffici Comunali:


 -  Manufatti per i quali risulta in corso di definizione un'istanza di sanatoria
 -  Manufatti per i quali non risulta documentato alcun titolo autorizzativo
- 


Manufatti presenti nel censimento (Regione Liguria a. 1994), non presenti sulle mappe catastali aggiornate (a. 2003), talvolta presenti sulla bozza di restituzione ctr scala 1:2000 (a. 2003), desunti ove possibile dal sopralluogo effettuato

Dai riscontri relativi al titolo autorizzativo effettuati presso gli Uffici Comunali:

 -  Manufatti per i quali risulta in corso di definizione un'istanza di sanatoria
 -  Manufatti per i quali non risulta documentato alcun titolo autorizzativo
- 

Manufatti presenti nel censimento (Regione Liguria a. 1994), presenti sulle mappe catastali aggiornate (a. 2003), talvolta presenti sulla bozza di restituzione ctr scala 1:2000 (a. 2003), desunti ove possibile dal sopralluogo effettuato
- 

Ruderi non presenti sulle mappe catastali aggiornate (a. 2003), talvolta presenti sulla bozza di restituzione ctr scala 1:2000 (a. 2003), desunti ove possibile dal sopralluogo effettuato
- 

Ruderi presenti sulle mappe catastali aggiornate (a. 2003), talvolta presenti sulla bozza di restituzione ctr scala 1:2000 (a. 2003), desunti ove possibile dal sopralluogo effettuato
- 

Manufatti presenti sulle mappe catastali aggiornate (a. 2003), non presenti sulla bozza di restituzione ctr scala 1:2000 (a. 2003)

Base cartografica di riferimento: composizione di estratti da mappa catastale scala 1:2000 aggiornati a Febbraio 2003

Foto n° 94



Foto n° 95



Foto n° 96p



Foto n° 97



Foto n° 98



Foto n° 100

