











SCALA	1:2000	COMUNE	SANTA MARGHERITA L.
RIF. CART.	N.C.T.	FOGLIO	

**LEGENDA**

-  Manufatti non presenti nel censimento (Regione Liguria a. 1994), non presenti sulle mappe catastali aggiornate (a. 2003), talvolta presenti sulla bozza di restituzione cfr scala 1:2000 (a. 2003), desunti ove possibile dal sopralluogo effettuato  
Dai riscontri relativi al titolo autorizzativo effettuati presso gli Uffici Comunali:
-  Manufatti per i quali risulta in corso di definizione un'istanza di sanatoria
-  Manufatti per i quali non risulta documentato alcun titolo autorizzativo
-  Manufatti presenti nel censimento (Regione Liguria a. 1994), non presenti sulle mappe catastali aggiornate (a. 2003), talvolta presenti sulla bozza di restituzione cfr scala 1:2000 (a. 2003), desunti ove possibile dal sopralluogo effettuato  
Dai riscontri relativi al titolo autorizzativo effettuati presso gli Uffici Comunali:
-  Manufatti per i quali risulta in corso di definizione un'istanza di sanatoria
-  Manufatti per i quali non risulta documentato alcun titolo autorizzativo
-  Manufatti presenti nel censimento (Regione Liguria a. 1994), presenti sulle mappe catastali aggiornate (a. 2003), talvolta presenti sulla bozza di restituzione cfr scala 1:2000 (a. 2003), desunti ove possibile dal sopralluogo effettuato
-  Ruederi non presenti sulle mappe catastali aggiornate (a. 2003), talvolta presenti sulla bozza di restituzione cfr scala 1:2000 (a. 2003), desunti ove possibile dal sopralluogo effettuato
-  Ruederi presenti sulle mappe catastali aggiornate (a. 2003), talvolta presenti sulla bozza di restituzione cfr scala 1:2000 (a. 2003), desunti ove possibile dal sopralluogo effettuato
-  Manufatti presenti sulle mappe catastali aggiornate (a. 2003), non presenti sulla bozza di restituzione cfr scala 1:2000 (a. 2003)

Base cartografica di riferimento: composizione di estratti da mappa catastale scala 1:2000 aggiornati a Febbraio 2003

Foto n° 10



Foto n° 12



Foto n° 13



Foto n° 14



Foto n° 15



Foto n° 16



Foto n° 18



Foto n° 19



Foto n° 31

