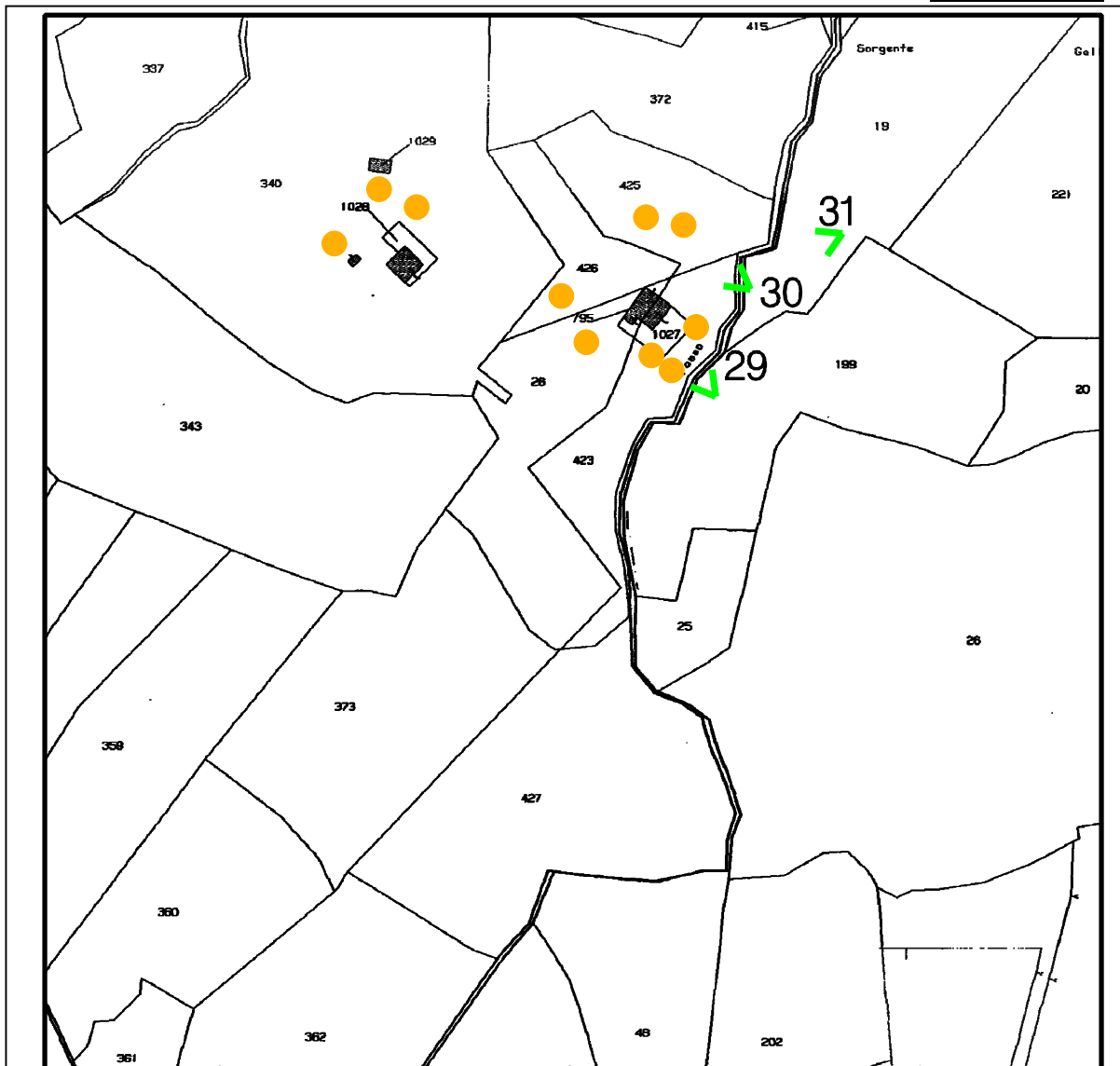












SCHEDE DI AGGIORNAMENTO DEL CENSIMENTO DELLA REGIONE LIGURIA (a. 1994)

IS H5



SCALA	1:2000	COMUNE	SANTA MARGHERITA L.
RIF. CART.	N.C.T.	FOGLIO	

LEGENDA

-  Manifattori non presenti nel censimento (Regione Liguria a. 1994), non presenti sulle mappe catastali aggiornate (a. 2003), talvolta presenti sulla bozza di restituzione cfr scala 1:2000 (a. 2003), desunti ove possibile dal sopralluogo effettuato
 Dai riscontri relativi al titolo autorizzativo effettuati presso gli Uffici Comunali:
 -  Manifattori per i quali risulta in corso di definizione un'istanza di sanatoria
 -  Manifattori per i quali non risulta documentato alcun titolo autorizzativo
-  Manifattori presenti nel censimento (Regione Liguria a. 1994), non presenti sulle mappe catastali aggiornate (a. 2003), talvolta presenti sulla bozza di restituzione cfr scala 1:2000 (a. 2003), desunti ove possibile dal sopralluogo effettuato
 Dai riscontri relativi al titolo autorizzativo effettuati presso gli Uffici Comunali:
 -  Manifattori per i quali risulta in corso di definizione un'istanza di sanatoria
 -  Manifattori per i quali non risulta documentato alcun titolo autorizzativo
-  Manifattori presenti nel censimento (Regione Liguria a. 1994), presenti sulle mappe catastali aggiornate (a. 2003), talvolta presenti sulla bozza di restituzione cfr scala 1:2000 (a. 2003), desunti ove possibile dal sopralluogo effettuato
-  Ruderi non presenti sulle mappe catastali aggiornate (a. 2003), talvolta presenti sulla bozza di restituzione cfr scala 1:2000 (a. 2003), desunti ove possibile dal sopralluogo effettuato
-  Ruderi presenti sulle mappe catastali aggiornate (a. 2003), talvolta presenti sulla bozza di restituzione cfr scala 1:2000 (a. 2003), desunti ove possibile dal sopralluogo effettuato
-  Manifattori presenti sulle mappe catastali aggiornate (a. 2003), non presenti sulla bozza di restituzione cfr scala 1:2000 (a. 2003)

Base cartografica di riferimento: composizione di estratti da mappa catastale scala 1:2000 aggiornati a Febbraio 2003

Foto n° 29



Foto n° 30



Foto n° 31

