











SCALA	1:2000	COMUNE	CAMOGLI
RIF. CART.	N.C.T.	FOGLIO	

LEGENDA

-  Manufatti non presenti nel censimento (Regione Liguria a. 1994), non presenti sulle mappe catastali aggiornate (a. 2003), talvolta presenti sulla bozza di restituzione cfr scala 1:2000 (a. 2003), desunti ove possibile dal sopralluogo effettuato  
Dai riscontri relativi al titolo autorizzativo effettuati presso gli Uffici Comunali:
  -  Manufatti per i quali risulta in corso di definizione un'istanza di sanatoria
  -  Manufatti per i quali non risulta documentato alcun titolo autorizzativo
-  Manufatti presenti nel censimento (Regione Liguria a. 1994), non presenti sulle mappe catastali aggiornate (a. 2003), talvolta presenti sulla bozza di restituzione cfr scala 1:2000 (a. 2003), desunti ove possibile dal sopralluogo effettuato  
Dai riscontri relativi al titolo autorizzativo effettuati presso gli Uffici Comunali:
  -  Manufatti per i quali risulta in corso di definizione un'istanza di sanatoria
  -  Manufatti per i quali non risulta documentato alcun titolo autorizzativo
-  Manufatti presenti nel censimento (Regione Liguria a. 1994), presenti sulle mappe catastali aggiornate (a. 2003), talvolta presenti sulla bozza di restituzione cfr scala 1:2000 (a. 2003), desunti ove possibile dal sopralluogo effettuato
-  Ruederi non presenti sulle mappe catastali aggiornate (a. 2003), talvolta presenti sulla bozza di restituzione cfr scala 1:2000 (a. 2003), desunti ove possibile dal sopralluogo effettuato
-  Ruederi presenti sulle mappe catastali aggiornate (a. 2003), talvolta presenti sulla bozza di restituzione cfr scala 1:2000 (a. 2003), desunti ove possibile dal sopralluogo effettuato
-  Manufatti presenti sulle mappe catastali aggiornate (a. 2003), non presenti sulla bozza di restituzione cfr scala 1:2000 (a. 2003)

Base cartografica di riferimento: composizione di estratti da mappa catastale scala 1:2000 aggiornati a Febbraio 2003

Foto n° 57



Foto n° 58



Foto n° 59



Foto n° 60



Foto n° 61



Foto n° 63



Foto n° 64



Foto n° 65

