











SCALA	1:2000	COMUNE	CAMOGLI
RIF. CART.	N.C.T.	FOGLIO	

LEGENDA

-  Manifatti non presenti nel censimento (Regione Liguria a. 1994), non presenti sulle mappe catastali aggiornate (a. 2003), talvolta presenti sulla bozza di restituzione cfr scala 1:2000 (a. 2003), desunti ove possibile dal sopralluogo effettuato
Dai riscontri relativi al titolo autorizzativo effettuati presso gli Uffici Comunali:
-  Manifatti per i quali risulta in corso di definizione un'istanza di sanatoria
-  Manifatti per i quali non risulta documentato alcun titolo autorizzativo
-  Manifatti presenti nel censimento (Regione Liguria a. 1994), non presenti sulle mappe catastali aggiornate (a. 2003), talvolta presenti sulla bozza di restituzione cfr scala 1:2000 (a. 2003), desunti ove possibile dal sopralluogo effettuato
Dai riscontri relativi al titolo autorizzativo effettuati presso gli Uffici Comunali:
-  Manifatti per i quali risulta in corso di definizione un'istanza di sanatoria
-  Manifatti per i quali non risulta documentato alcun titolo autorizzativo
-  Manifatti presenti nel censimento (Regione Liguria a. 1994), presenti sulle mappe catastali aggiornate (a. 2003), talvolta presenti sulla bozza di restituzione cfr scala 1:2000 (a. 2003), desunti ove possibile dal sopralluogo effettuato
-  Ruderi non presenti sulle mappe catastali aggiornate (a. 2003), talvolta presenti sulla bozza di restituzione cfr scala 1:2000 (a. 2003), desunti ove possibile dal sopralluogo effettuato
-  Ruderi presenti sulle mappe catastali aggiornate (a. 2003), talvolta presenti sulla bozza di restituzione cfr scala 1:2000 (a. 2003), desunti ove possibile dal sopralluogo effettuato
-  Manifatti presenti sulle mappe catastali aggiornate (a. 2003), non presenti sulla bozza di restituzione cfr scala 1:2000 (a. 2003)

Base cartografica di riferimento: composizione di estratti da mappa catastale scala 1:2000 aggiornati a Febbraio 2003

Foto n° 9



Foto n°10



Foto n°11



Foto n°14



Foto n°15



Foto n°16



Foto n°17

