











SCALA	1:2000	COMUNE	SANTA MARGHERITA L.
RIF. CART.	N.C.T.	FOGLIO	

LEGENDA

-  Manufatti non presenti nel censimento (Regione Liguria a. 1994), non presenti sulle mappe catastali aggiornate (a. 2003), talvolta presenti sulla bozza di restituzione cfr scala 1:2000 (a. 2003), desunti ove possibile dal sopralluogo effettuato
Dai riscontri relativi al titolo autorizzativo effettuati presso gli Uffici Comunali:
 -  Manufatti per i quali risulta in corso di definizione un'istanza di sanatoria
 -  Manufatti per i quali non risulta documentato alcun titolo autorizzativo
-  Manufatti presenti nel censimento (Regione Liguria a. 1994), non presenti sulle mappe catastali aggiornate (a. 2003), talvolta presenti sulla bozza di restituzione cfr scala 1:2000 (a. 2003), desunti ove possibile dal sopralluogo effettuato
Dai riscontri relativi al titolo autorizzativo effettuati presso gli Uffici Comunali:
 -  Manufatti per i quali risulta in corso di definizione un'istanza di sanatoria
 -  Manufatti per i quali non risulta documentato alcun titolo autorizzativo
-  Manufatti presenti nel censimento (Regione Liguria a. 1994), presenti sulle mappe catastali aggiornate (a. 2003), talvolta presenti sulla bozza di restituzione cfr scala 1:2000 (a. 2003), desunti ove possibile dal sopralluogo effettuato
-  Ruederi non presenti sulle mappe catastali aggiornate (a. 2003), talvolta presenti sulla bozza di restituzione cfr scala 1:2000 (a. 2003), desunti ove possibile dal sopralluogo effettuato
-  Ruederi presenti sulle mappe catastali aggiornate (a. 2003), talvolta presenti sulla bozza di restituzione cfr scala 1:2000 (a. 2003), desunti ove possibile dal sopralluogo effettuato
-  Manufatti presenti sulle mappe catastali aggiornate (a. 2003), non presenti sulla bozza di restituzione cfr scala 1:2000 (a. 2003)

Base cartografica di riferimento: composizione di estratti da mappa catastale scala 1:2000 aggiornati a Febbraio 2003

Foto n° 48



Foto n° 49



Foto n° 50



Foto n° 51



Foto n° 52



Foto n° 53



Foto n° 54



Foto n° 55

